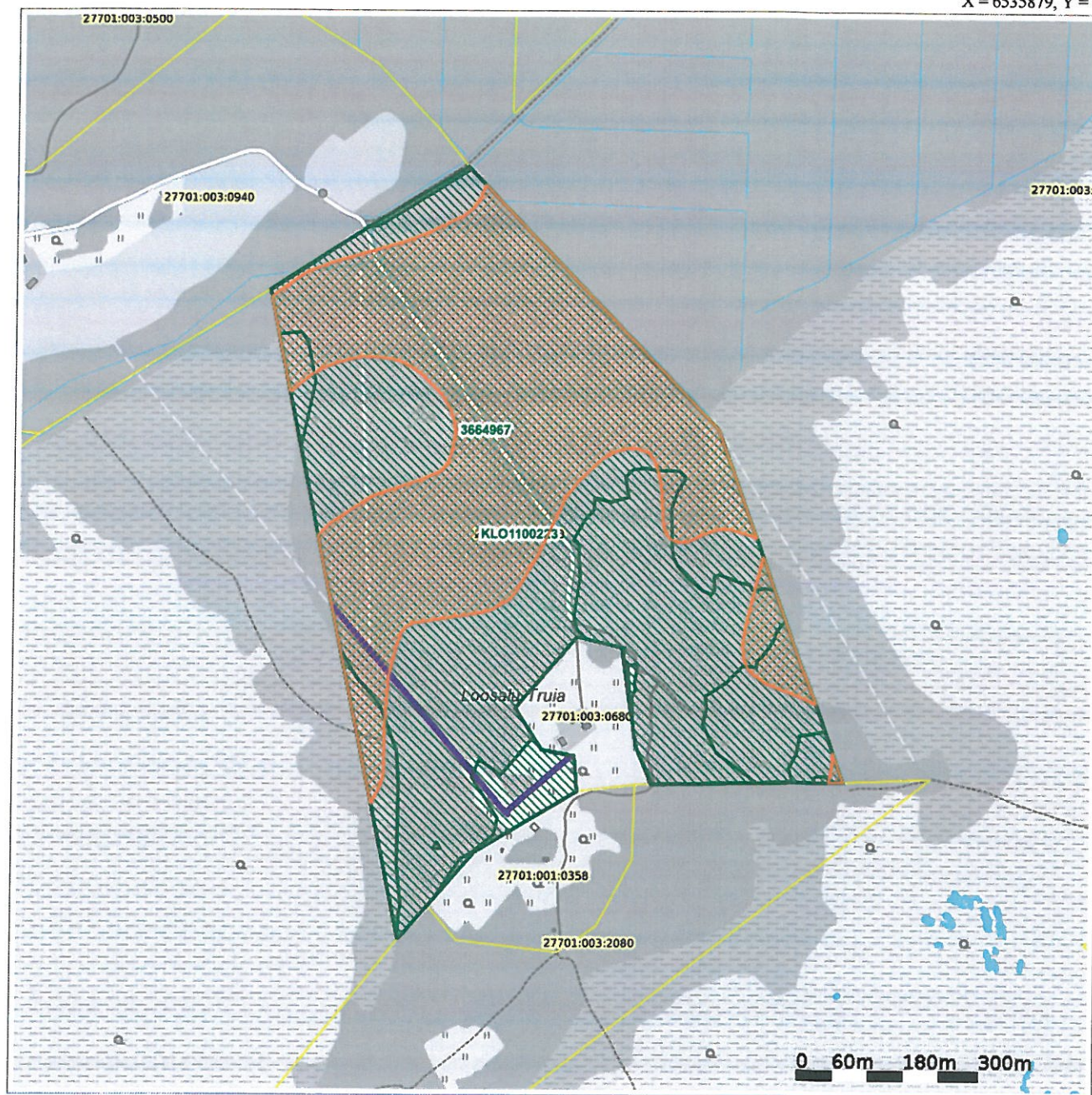


# Maakatastri kitsenduste kaardi väljavõte

LISA 2

Kuupäev 07.10.2025

X = 6535879, Y = 564174



X = 6534126, Y = 562421

## Aluskaart

Leht 1 / 4

Maa- ja Ruumiamet 2025. Kõik õigused kaitstud.



## Otsingu objekti andmed

Otsinguobjekt: Katastriüksus  
Tunnus: 27701:003:2400

### Otsinguobjekti kitsenduste mõjuala (kma) andmed




Legend	Kitsenduste mõjuala nähtus	VID (kma)*	Nimetus	Ulatus (m2)	Seotud kitsendusi põhjustava objekti nähtus	Seotud VID (kpo)
	Maardla	3664967/6803456	3664967	299034.40	Maardla	M467
	Elektripaigaldise kaitsevöönd	6244822/8113699	6244822	1780.57	Elektriõhuliin alla 1 kV	6244822
	Elektripaigaldise kaitsevöönd	295941975/8318859	295941975	573.42	Elektriõhuliin alla 1 kV	295941975
	Elektripaigaldise kaitsevöönd	295941976/13020656	295941976	6.20	Elektriõhuliini mastitõmmits või tugi	295941976
	Elektripaigaldise kaitsevöönd	295941977/13020657	295941977	15.11	Elektriõhuliini mastitõmmits või tugi	295941977
	Elektripaigaldise kaitsevöönd	6306838/13595565	6306838	15.11	Elektriõhuliini mastitõmmits või tugi	6306838
	Maaparandushoiu-ala	4109610040150001 /14618917	4109610040150001	6.91	Maaparandussüsteemi maa-ala	4109610040150001
	Kaitseala hooldatav sihtkaitsevöönd	KLO1100223/15432758	KLO1100223	620621.20	Kaitseala	KLO1000505
	Kaitseala hooldatav sihtkaitsevöönd	KLO1101851/15432762	KLO1101851	3.89	Kaitseala	KLO1000505

\* VID (kma) - Kitsenduste mõjuala identifikaator











### Otsinguobjekti kitsenduste mõjuala (kma) ruumiliselt liidetud andmed



Legend	Kitsenduste mõjuala nähtus	Ulatus (m2)
	Maardla	299034.40
	Elektripaigaldise kaitsevöönd	2350.22



	Maaprandushoiu-ala	6.91
	Kaitseala hooldatav sihtkaitsevöönd	620621.20
	Kaitseala hooldatav sihtkaitsevöönd	3.89

#### Otsinguobjekti kitsendusi põhjustava objekti (kpo) andmed

Legend	Kitsendusi põhjustava objekti nähtus	VID (kpo)*	Nimetus	Ulatus (m /m2)	Andmete haldaja	Andmed registreeritud	Õiguslikult kehtiv alates	Täpsus-klass (m)
	Maardla	M467	Loosalu	299034.40	Maavarade register - EGT	13.08.2019	27.01.2021	5
	Elektriõhuliin alla 1 kV	6244822	AMKA.3x70+95	443.58	Elektrilevi OÜ	06.03.2023	26.03.2023	1
	Elektriõhuliin alla 1 kV	295941975	AMKA.3x70+95	141.81	Elektrilevi OÜ	06.03.2023	31.03.2023	1
	Elektriõhuliini mastitõmmits või tugi	295941976	Tugi	2.32	Elektrilevi OÜ		07.10.2023	1
	Elektriõhuliini mastitõmmits või tugi	295941977	Tõmmits	6.00	Elektrilevi OÜ		07.10.2023	1
	Elektriõhuliini mastitõmmits või tugi	6306838	Tugi	6.00	Elektrilevi OÜ		10.11.2023	1
	Maaprandussüsteemi maa-ala	4109610040150001	Loosalu1 (ÜP-180)	6.91	Maaprandussüsteemide register - MaRu	23.08.2021	31.03.2021	4
	Kaitseala	KLO1000505	Kõnnumaa maastikukaitseala	620625.10	EELIS (Eesti looduse infosüsteem), Keskkonnaagentuur - loodusobjektid	10.05.2019	17.12.2024	4
	III kategooria kaitsealused liigid ja kivistised	KLO9339106	Epipactis palustris (soo-neiuvaip)	0.00	EELIS (Eesti looduse infosüsteem), Keskkonnaagentuur - loodusobjektid	04.12.2017	01.02.2021	4
	III kategooria kaitsealused liigid ja kivistised	KLO9131821	Crex crex (rukkirääk)	15855.86	EELIS (Eesti looduse infosüsteem), Keskkonnaagentuur - loodusobjektid	24.04.2023	25.04.2023	4
	III kategooria kaitsealused liigid ja kivistised	KLO9131807	Caprimulgus europaeus (öösoor)	21089.01	EELIS (Eesti looduse infosüsteem), Keskkonnaagentuur - loodusobjektid	24.04.2023	25.04.2023	4

	III kategooria kaitsealused liigid ja kivistised	KLO9403901	Neckera pennata (sulgjas õhik)	96151.95	EELIS (Eesti looduse infosüsteem), Keskonnaagentuur - loodusobjektid	09.10.2023	10.10.2023	4
	II kategooria kaitsealused liigid ja kivistised	KLO9102109	Tetrao urogallus (metsis)	619208.15	EELIS (Eesti looduse infosüsteem), Keskonnaagentuur - loodusobjektid	08.07.2024	01.02.2021	4

\* VID (kpo) - Kitsendusi põhjustava objekti identifikaator